


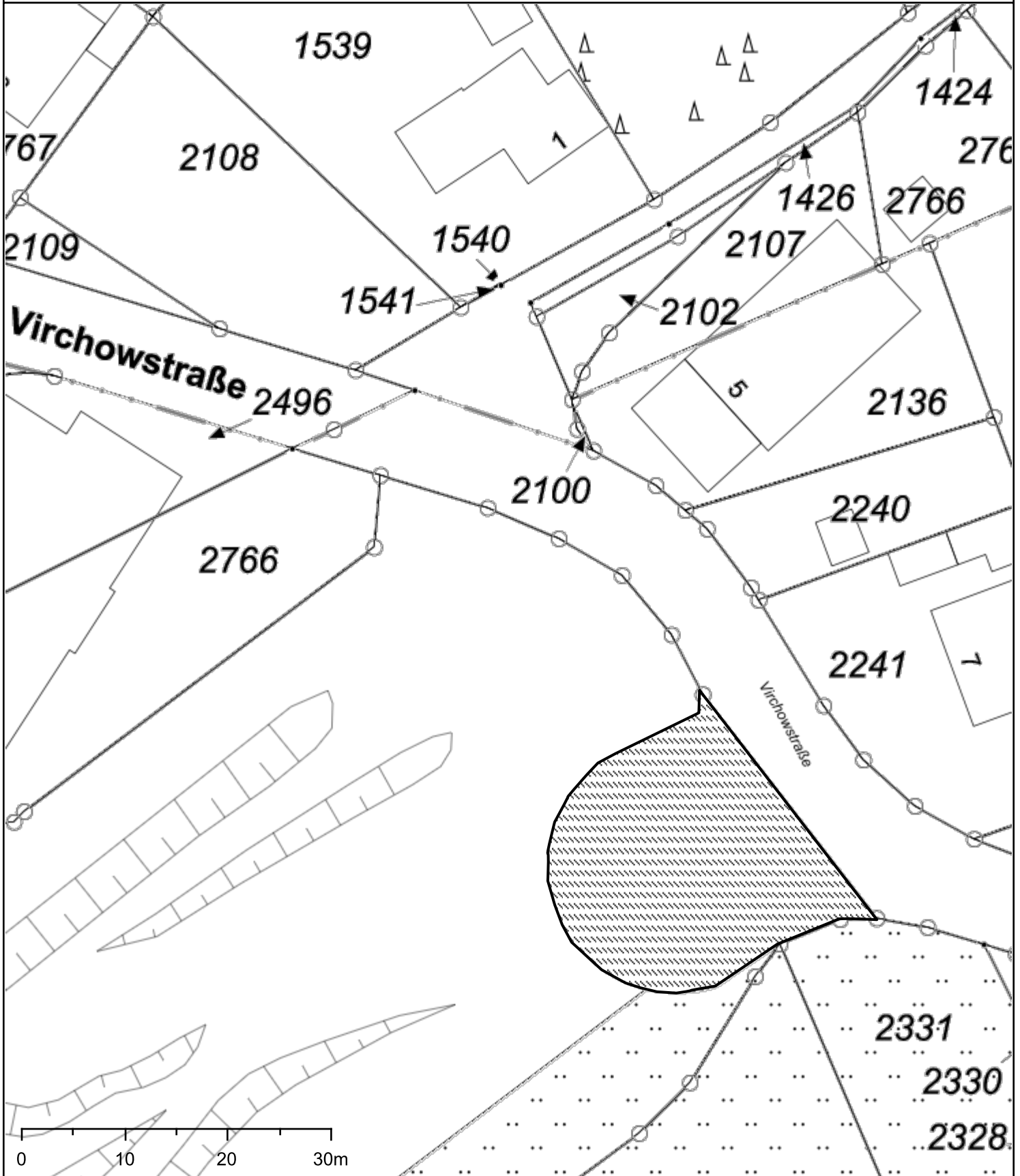
# Einziehung eines Teilstückes der „Virchowstraße“



Maßstab: 1:500

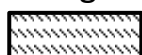
Erstellt: 11.08.2025 um 11:40:12 Uhr (DAVID-WebAuskunft)

Datenlizenz Deutschland - Land NRW (2025) / Katasterbehörde des Oberbergischen Kreises (2025) Für Geodaten anderer Quellen gelten die Nutzungs- und Lizenzbedingungen der jeweils zugrundeliegenden Dienste. Keine amtliche Standardausgabe.



Bemerkung:

Anlage 2 - Lageplan



Bereich der Einziehung