










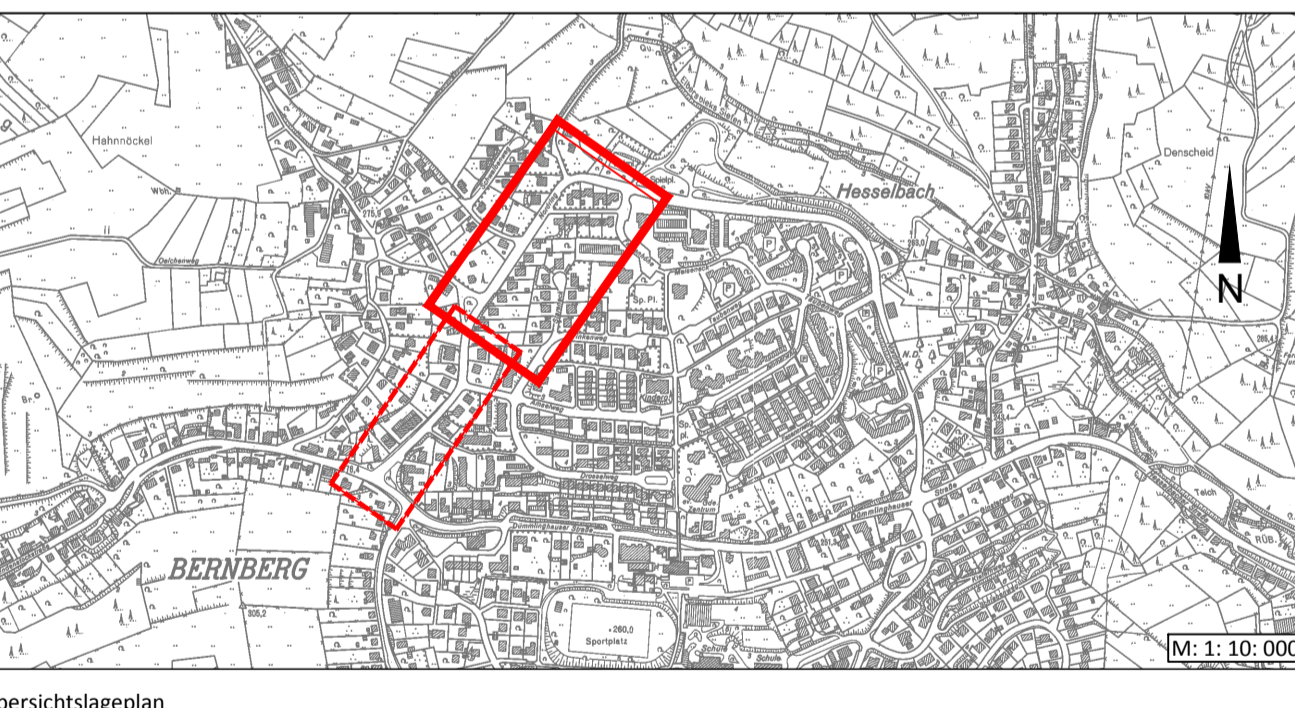




Keine Entwässerung von Privatflächen auf öffentliche Flächen

Legende:

-  Fahrbahn / Gehweg - vorh. Asphalt
-  Fahrbahn / Gehweg gepl. - Vollausbau in Asphalt
-  Gehweg - vorh. Pflaster
-  Gehweg - gepl. Pflaster 8cm
-  Parkfläche - gepl. Pflaster 10cm
-  Zufahrten - Wohnhäuser
-  Grünflächen
-  Mauer / Zaun
-  Straßenablauf mit Anschlußleitung
-  Straßenquergefälle
-  Straßenlängsgefälle



Index	Art der Änderung	Datum	bearbeitet	geprüft


**Stadt Gammersbach**  
 Planung: **DONNER u. MARENBACH** Dipl.-Ing. BOB BVMV VSW  
 Ingenieurbüro für Bauwesen - Obenwiehler Straße 51  
 51674 Wiehl  
 Tel 02262/72910 Fax 02262/729129  
 email buero@dm-ingenieure.de

Vermessung: Ingenieurbüro Donner u. Marenbach  
 Projekt: **Ausbau der Straße Nording in Gammersbach**  
 - Ausführungsplanung -

Bezeichnung der Entwurfsunterlage		Blattgröße / Blatt-Nr.	
Lageplan 2/2		2/2	
bearbeitet	ke	25.04.2018	1:250
gezeichnet			
geprüft			
Aufgestellt: Wiehl, den 25.04.2018			
Der Auftraggeber Gammersbach, den ____ 201__			
Der Bürgermeister			