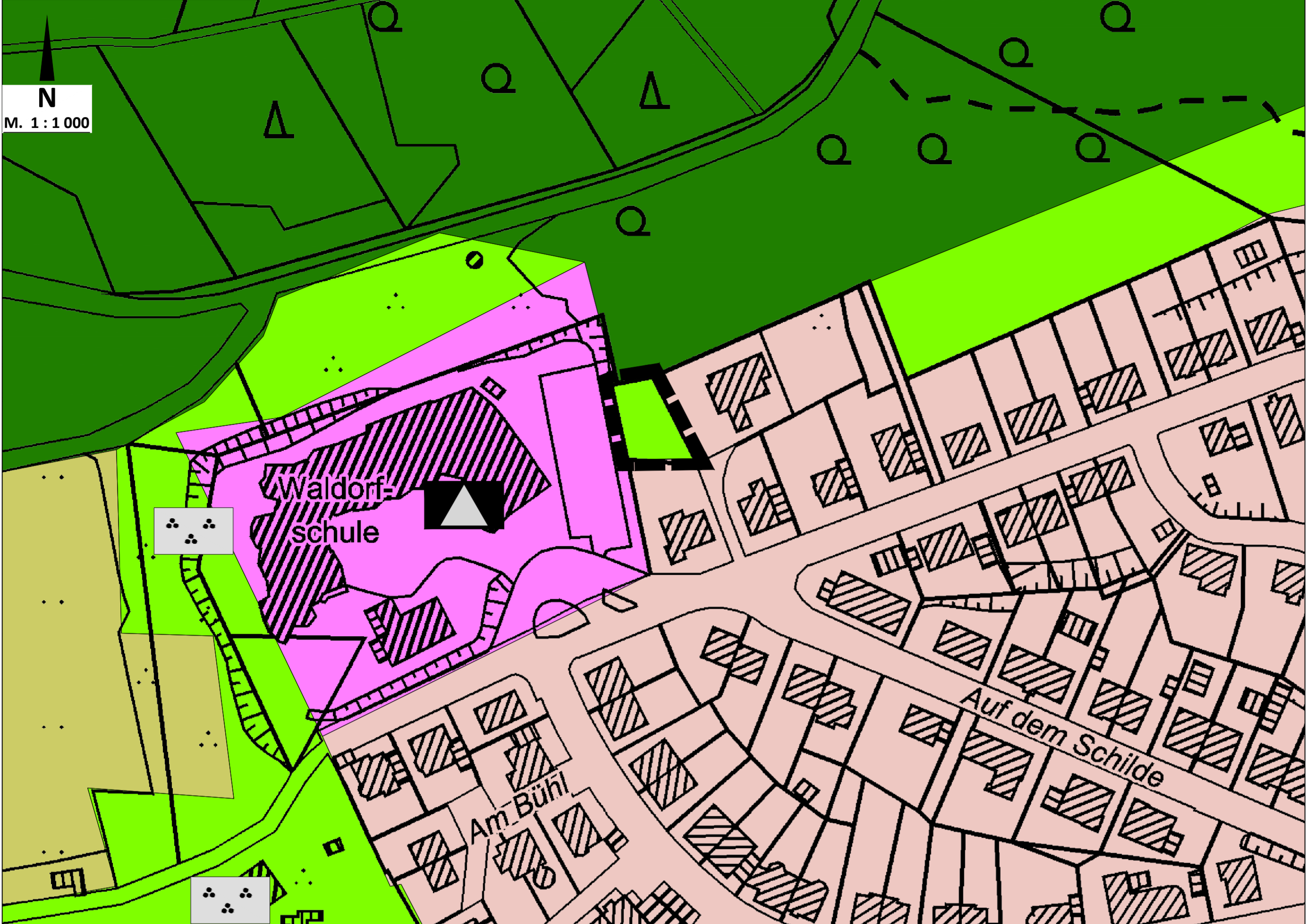


Bestehende Darstellungen

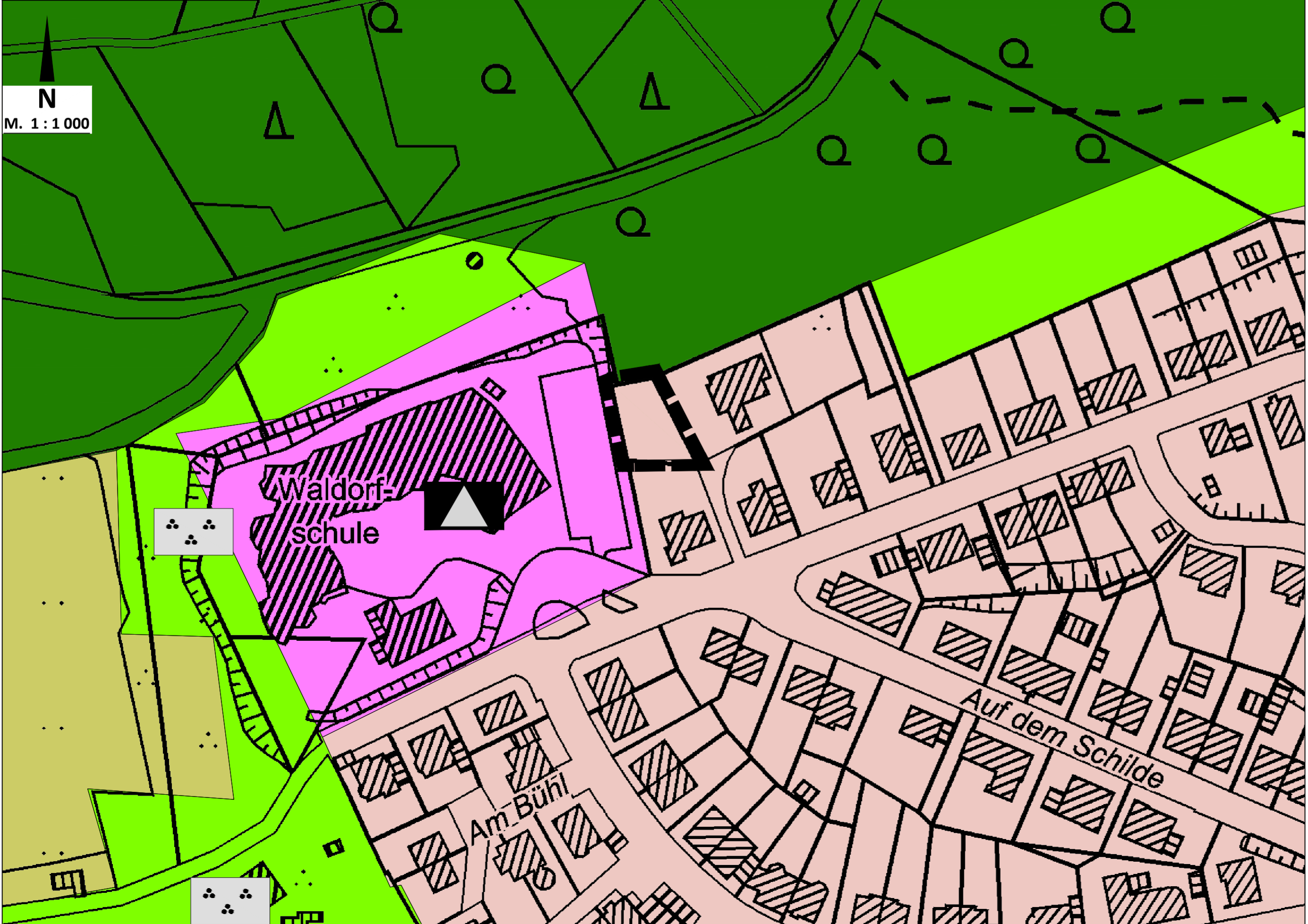



PLANZEICHENERKLÄRUNG
Darstellungen (gem. § 5 Abs. 2 BauGB)

Nachrichtliche Übernahme (gem. § 5 Abs. 4 BauGB)

	Wohnbauflächen		Überörtliche Hauptverkehrszüge
	Gemischte Bauflächen	Sonstige Eintragungen	
	Sonderbauflächen		Geltungsbereich der Änderung
	Örtliche Hauptverkehrszüge		
	Flächen für den Gemeinbedarf		
	Grünflächen		
	Grünanlage		
	Bürgerhaus		
	Bücherei		
	Turnhalle		
	Kirche		
	Schule		
	Kindergarten		
	Sportplatz		
	Hallenbad		
	Denkmal		
	Flächen für Wald		
	Wasserfläche		
	Hochspannungseitung		

Neue Darstellungen





Stadt Gummersbach

16. Berichtigung des Flächennutzungsplanes „Vollmerhausen - Auf der Gostert“

PLANBESCHLUSS
16. Berichtigung des Flächennutzungsplanes (Vollmerhausen - Auf der Gostert) ist gemäß § 13a Abs. 2 Nr. 2 BauGB vom Rat am beschlossen worden.

Gummersbach, den

(Siegel) (Bürgermeister) (Stadtverordneter)

BEKANNTMACHUNG
Die Bekanntmachung der 14. Berichtigung des Flächennutzungsplanes (Vollmerhausen - Auf der Gostert) sowie Ort und Zeit der Auslegung gemäß § 6 BauGB ist am erfolgt.

Gummersbach, den

Frank Helmenstein (Bürgermeister)

Katasterstand:		Maßstab:	1 : 1 000
Blatt Nr.:	1		II / FB 9
Plottdatum:			© Land NRW 2022 / Katasteramt OBK