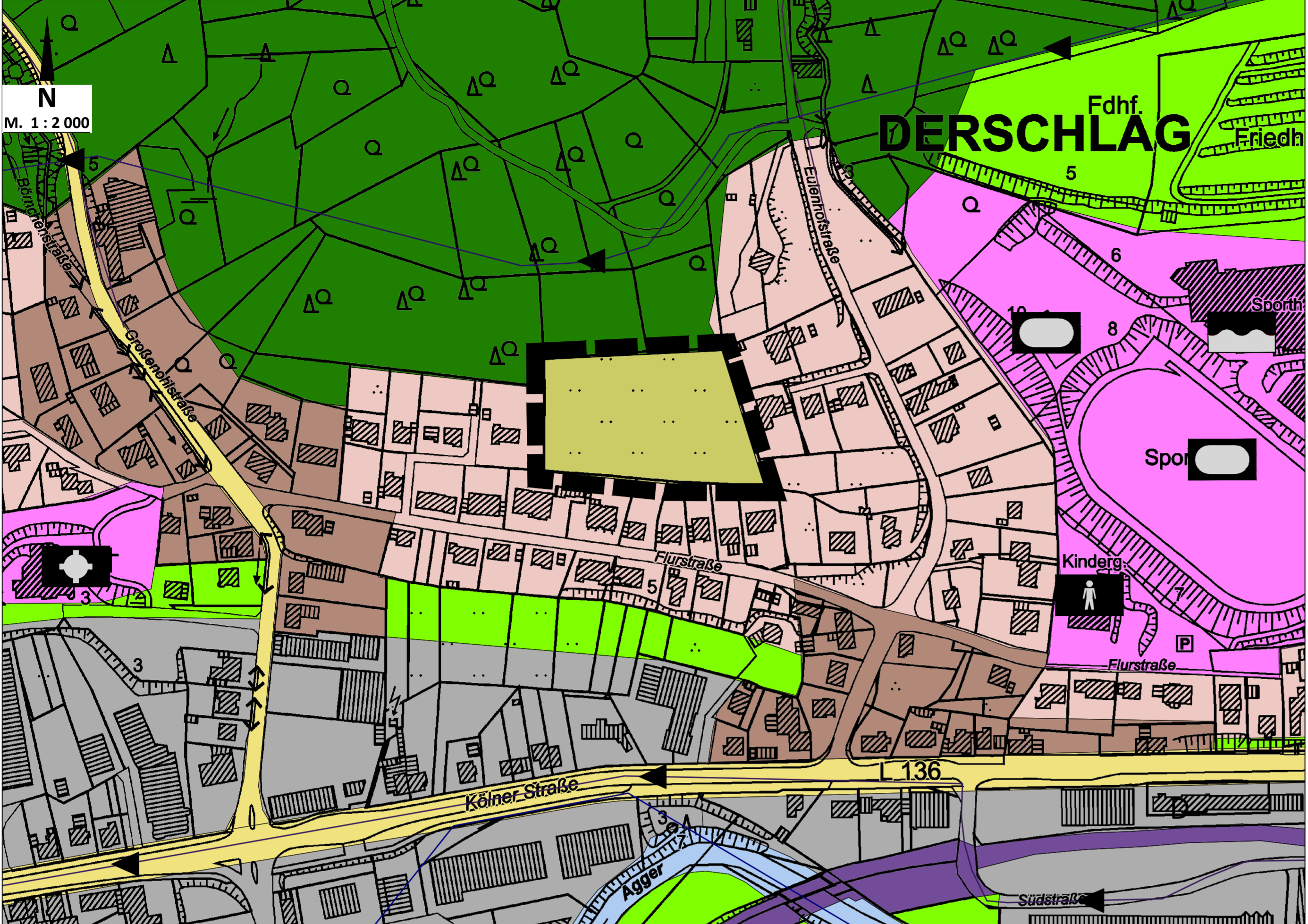


Bestehende Darstellungen



PLANZEICHENERKLÄRUNG
Darstellungen (gem. § 5 Abs. 2 BauGB)

Nachrichtliche Übernahme (gem. § 5 Abs. 4 BauGB)

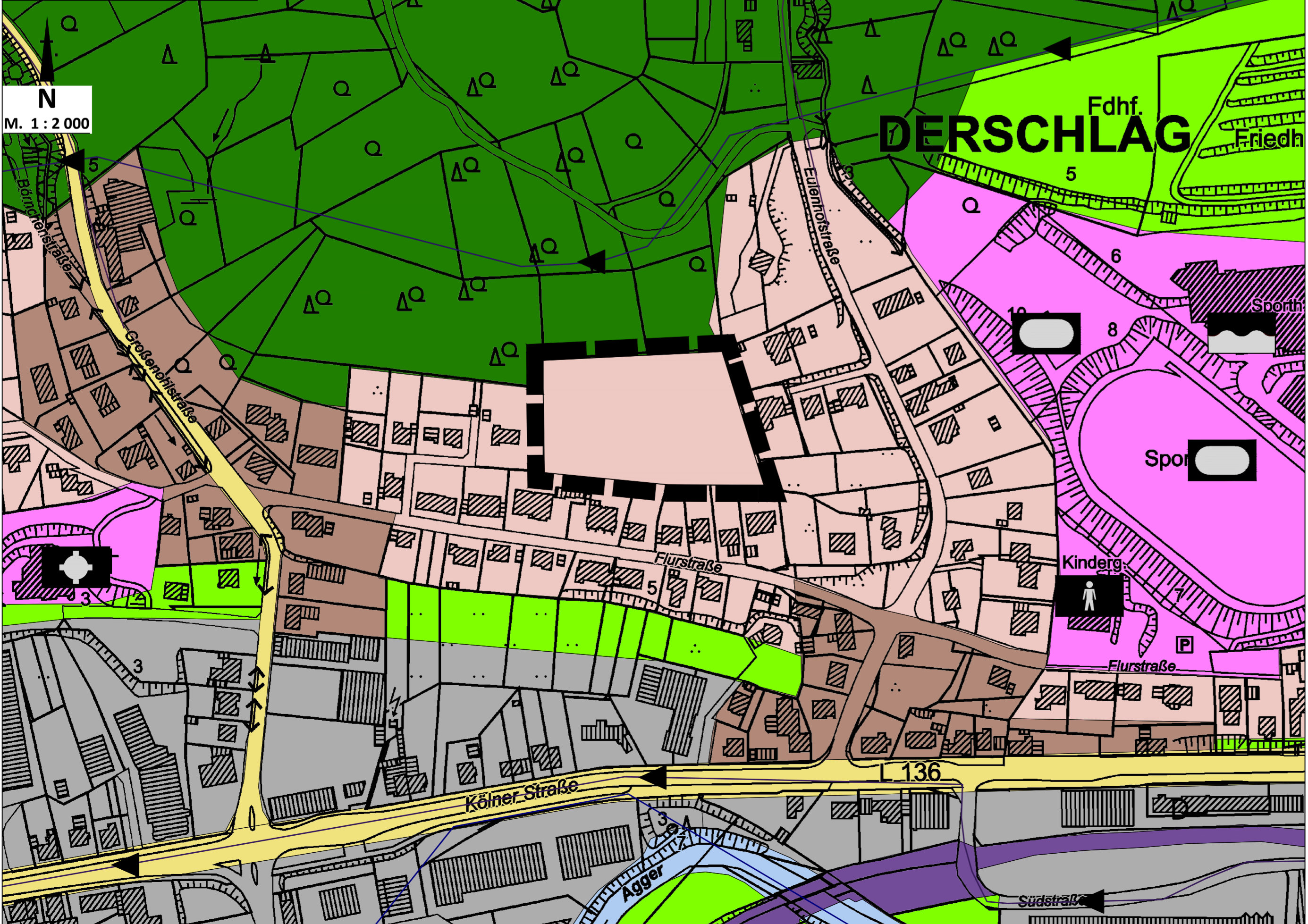
- Wohnbauflächen
- Gemischte Bauflächen
- Sonderbauflächen
- Örtliche Hauptverkehrswege
- Grünflächen
- Grünanlage
- Bürgerhaus
- Bücherei
- Turnhalle
- Kirche
- Schule
- Kindergarten
- Sportplatz
- Hallenbad
- Denkmal
- Flächen für Wald
- Wasserfläche
- Hochspannungsleitung
- Siedlungsschwerpunkt


B256 Überörtliche Hauptverkehrswege

Sonstige Eintragungen

Geltungsbereich der Änderung

Neue Darstellungen





Stadt Gummersbach

15. Berichtigung des Flächennutzungsplanes „Derschlag - Eulenhofstraße“

PLANBESCHLUSS
15. Berichtigung des Flächennutzungsplanes (Derschlag - Eulenhofstraße) ist gemäß § 13a Abs. 2 Nr. 2 BauGB vom Rat am beschlossen worden.

Gummersbach, den

(Siegel) (Bürgermeister) (Stadtverordneter)

BEKANNTMACHUNG
Die Bekanntmachung der 14. Berichtigung des Flächennutzungsplanes (Derschlag - Eulenhofstraße) sowie Ort und Zeit der Auslegung gemäß § 6 BauGB ist am erfolgt.

Gummersbach, den

Frank Helmenstein (Siegel) (Bürgermeister)

Katasterstand:		Maßstab:	1 : 2 000
Blatt Nr.:	1		II / FB 9
Plottdatum:2022		© Land NRW 2022 / Katasteramt OBK