

Planzeichenerklärung

Aufzuhebende Festsetzungen:

- GE** Gewerbegebiete
- PG** Private Grünfläche / Zweckbestimmung: Gartenfläche
In der als Gartenfläche festgesetzten privaten Grünfläche sind ausschließlich bauliche Anlagen zulässig, die dem festgesetzten Nutzungszweck dienen (z.B. Gartenhaus, Gerätschuppen, Gewächshaus). Die Grundfläche aller baulichen Anlagen darf max. 10 % der Grünfläche betragen.

1. Sonstige Planzeichen

- Geltungsbereich der Teilaufhebung
- Grenze des räumlichen Geltungsbereiches des BP 291

2. Nachrichtliche Übernahme gem. § 9 (6 und 6a) BauGB

- Umgrenzung von Flächen für die Wasserwirtschaft, den Hochwasserschutz und die Regelung des Wasserabflusses
Zweckbestimmung: Überschwemmungsgebiet
- Umgrenzung von Schutzgebieten
hier: Landschaftschutzgebiet

Verfahrensvermerke
(Hinweis: BPU-Aussch. = Bau-/ Planungs- und Umweltausschuss)

Entwurf
FB 9 Stadtplanung
Stadt Gummersbach
Gummersbach, den

I.A.
(FB 9 Stadtplanung)

Stadt Gummersbach
Dezernat II
Gummersbach, den

I.V.
(Techn. Beigeordneter)

Rechtsgrundlagen

Rechtsgrundlagen

- Baugesetzbuch (BauGB) in der Fassung der Bekanntmachung vom 03. November 2017 (BGBl. I S. 3634).
- Verordnung über die bauliche Nutzung der Grundstücke (Baunutzungsverordnung - BauNVO) in der Fassung der Bekanntmachung vom 21. November 2017 (BGBl. I S. 3786).
- Verordnung über die Ausarbeitung der Bauleitpläne und die Darstellung des Planinhalts (Planzeichenverordnung 1990 - PlanzV 90) vom 18. Dezember 1990 (BGBl. I 1991 S. 58), zuletzt geändert durch Gesetz vom 4. Mai 2017 (BGBl. IS. 1057)
- Bauordnung für das Land Nordrhein-Westfalen (BauO NRW) in der Fassung der Bekanntmachung vom Juli 2018 (GV.NRW. 2018 S. 421), zuletzt geändert durch Gesetz vom 26. März 2019 (GV.NRW.S. 193)
- Gemeindeordnung für das Land Nordrhein-Westfalen (GO NRW) in der Fassung der Bekanntmachung vom 14. Juli 1994 (GV. NRW. 1994 S. 666), zuletzt geändert durch Artikel 4 des Gesetzes vom 14. April 2020 (GV.NRW. S. 218b)

Zu diesem Bebauungsplan gehört die Begründung vom

Aufzuhebende Bebauungspläne:
Im Geltungsbereich dieses Bebauungsplanes werden die Bebauungspläne aufgehoben.

Aufstellungs- und Offenlegungsbeschluss
Dieser Bebauungsplan ist durch Beschluss des BPU-Aussch. vom gemäß § 2 Abs. 1 Baugesetzbuch (BauGB) aufgestellt worden. Der BPU-Aussch. hat am gemäß § 3 (2) und § 4 (2) BauGB beschlossen, den Entwurf des Bebauungsplanes auf die Dauer eines Monats öffentlich auszulegen.

Gummersbach, den

(Siegel) (Stadtverordneter) (Stadtverordneter)

Offenlegung
Dieser Bebauungsplan hat als Entwurf mit Begründung gemäß § 3 (2) BauGB in der Zeit vom bis einschließlich öffentlich ausgelegt.
Gummersbach, den

(Siegel) (Bürgermeister)

Erneute Offenlegung
Dieser Bebauungsplan hat als Entwurf mit Begründung gemäß § 3 (2) und § 4 (2) i. V. mit § 4a (3) BauGB in der Zeit vom bis einschließlich erneut öffentlich ausgelegt.
Gummersbach, den

(Siegel) (Bürgermeister)

Satzungsbeschluss
Der Rat der Stadt hat diesen, entsprechend seiner Beschlussfassung über Anregungen geänderten und ergänzten, Bebauungsplan am gemäß § 7 Gemeindeordnung, § 10 BauGB und § 86 BauO NW als Satzung beschlossen.
Gummersbach, den


(Siegel) (Bürgermeister) (Stadtverordneter)


1. Ausfertigung
Diese Ausfertigung stimmt mit dem Original-Bebauungsplan in der Fassung des Satzungsbeschlusses vom überein.
Gummersbach, den

(Siegel) (Bürgermeister)

Bekanntmachung
Dieser Bebauungsplan ist mit der am angeordneten amtlichen Bekanntmachung gemäß § 10 BauGB am in Kraft getreten.
Gummersbach, den

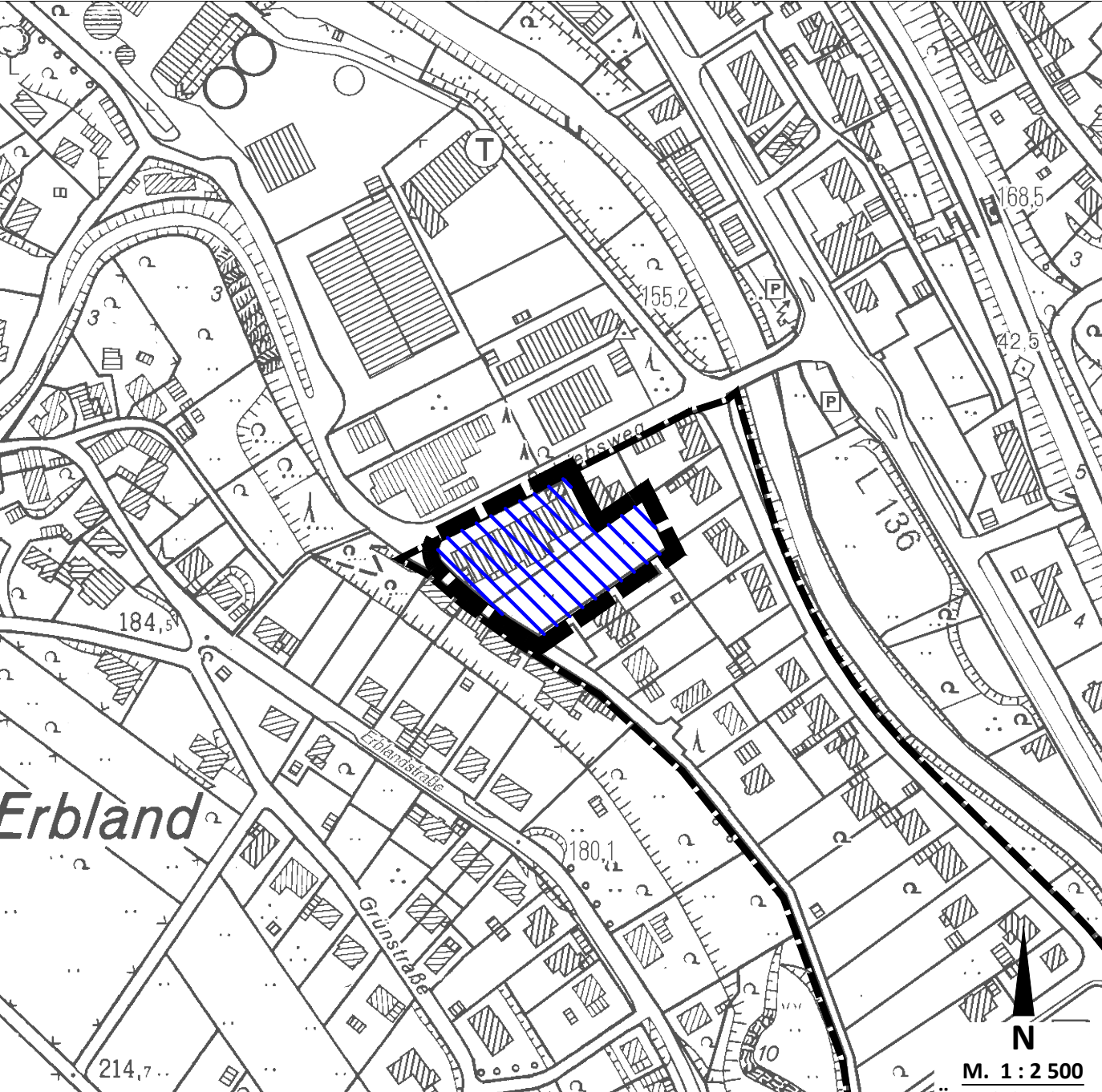
(Siegel) (Bürgermeister)





Stadt Gummersbach

Teilaufhebungs des Bebauungsplanes Nr. 291 „Gummersbach - Bünghausen“



M. 1 : 2 500
ÜBERSICHTSPLAN

Katasterstand:	01.01.2020	Maßstab:	1 : 500
Blatt Nr.:	I		II / FB 9
Plattdatum:2020		© Land NRW 2020 / Katasteramt OBK