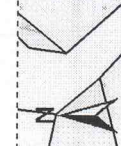


H 5657 346 m R 2604 898 m

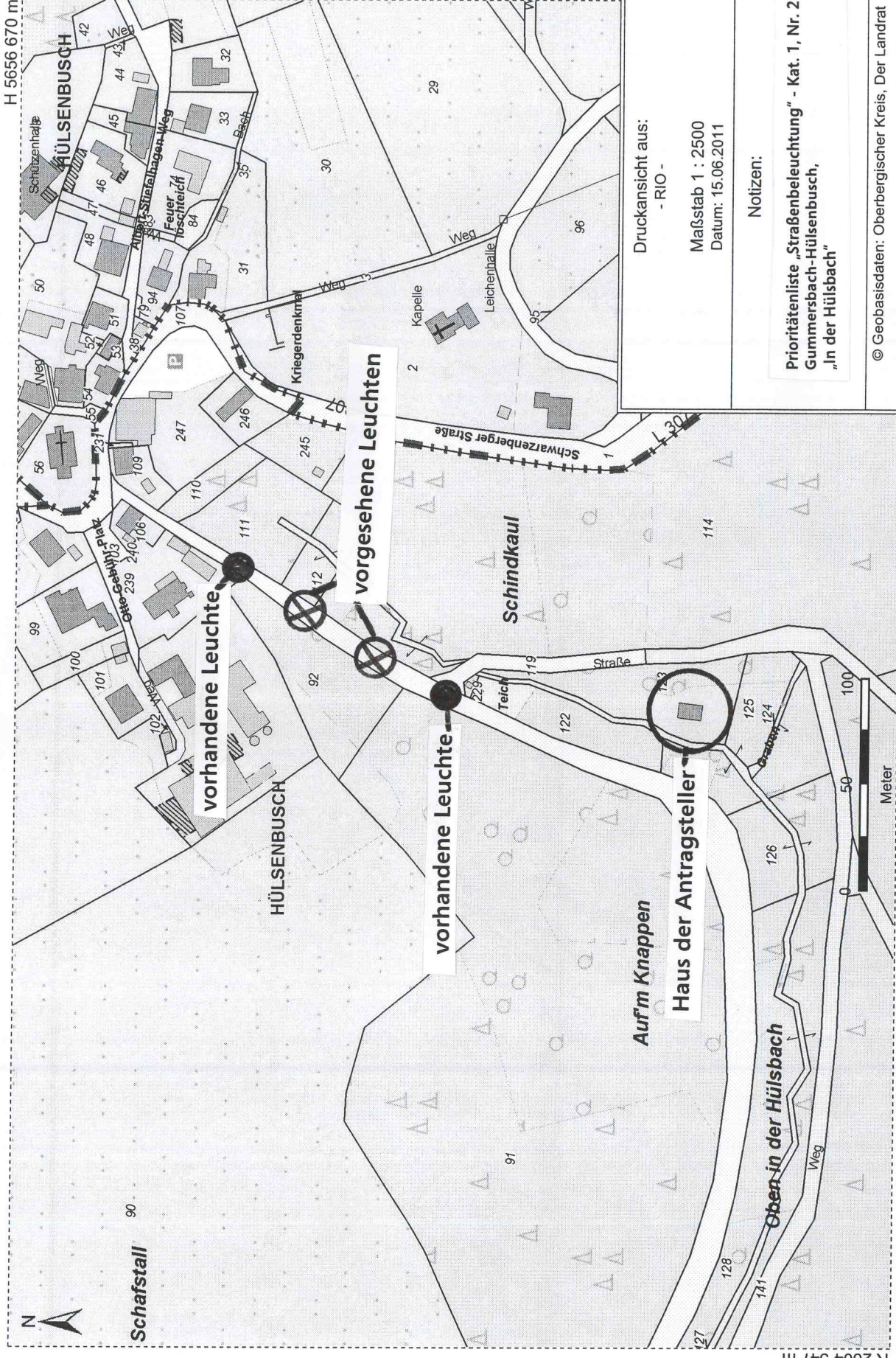


Druckansicht aus: - RIO -	Notizen: Prioritätenliste „Straßenbeleuchtung“ - Kat. 1, Nr. 1 - Gummersbach-Hülsenbusch, „Neustädler Weg/Wervershooper Straße“
Maßstab 1 : 2000 Datum: 14.06.2011	
© Geobasisdaten: Oberbergischer Kreis, Der Landrat	

R 2604 394 m H 5657 018 m

R 2605 177 m

H 5656 670 m



Druckansicht aus:
- RIO -

Maßstab 1 : 2500
Datum: 15.06.2011

Notizen:

Prioritätenliste „Straßenbeleuchtung“ - Kat. 1, Nr. 2 -
Gummersbach-Hülsebusch,
„In der Hülsebach“

© Geobasisdaten: Oberbergischer Kreis, Der Landrat



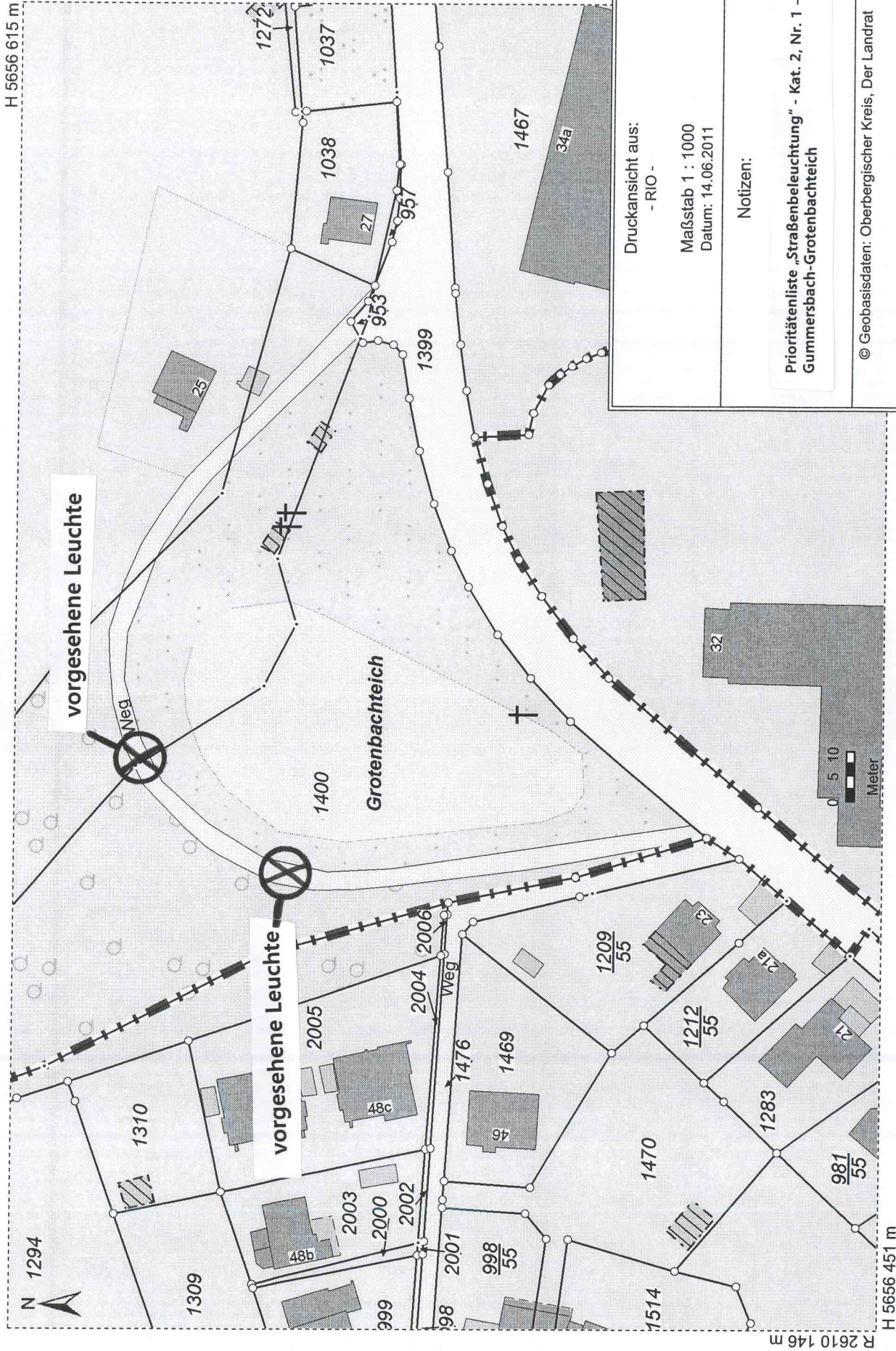
Schafstall

R 2604 547 m

H 5656 260 m

R 2610 398 m

H 5656 615 m



vorgesehene Leuchte

vorgesehene Leuchte

Mehrb.

Grotenbachtteich

N 1294

R 2610 146 m

H 5656 451 m

Druckansicht aus:
- RIO -

Maßstab 1 : 1000
Datum: 14.06.2011

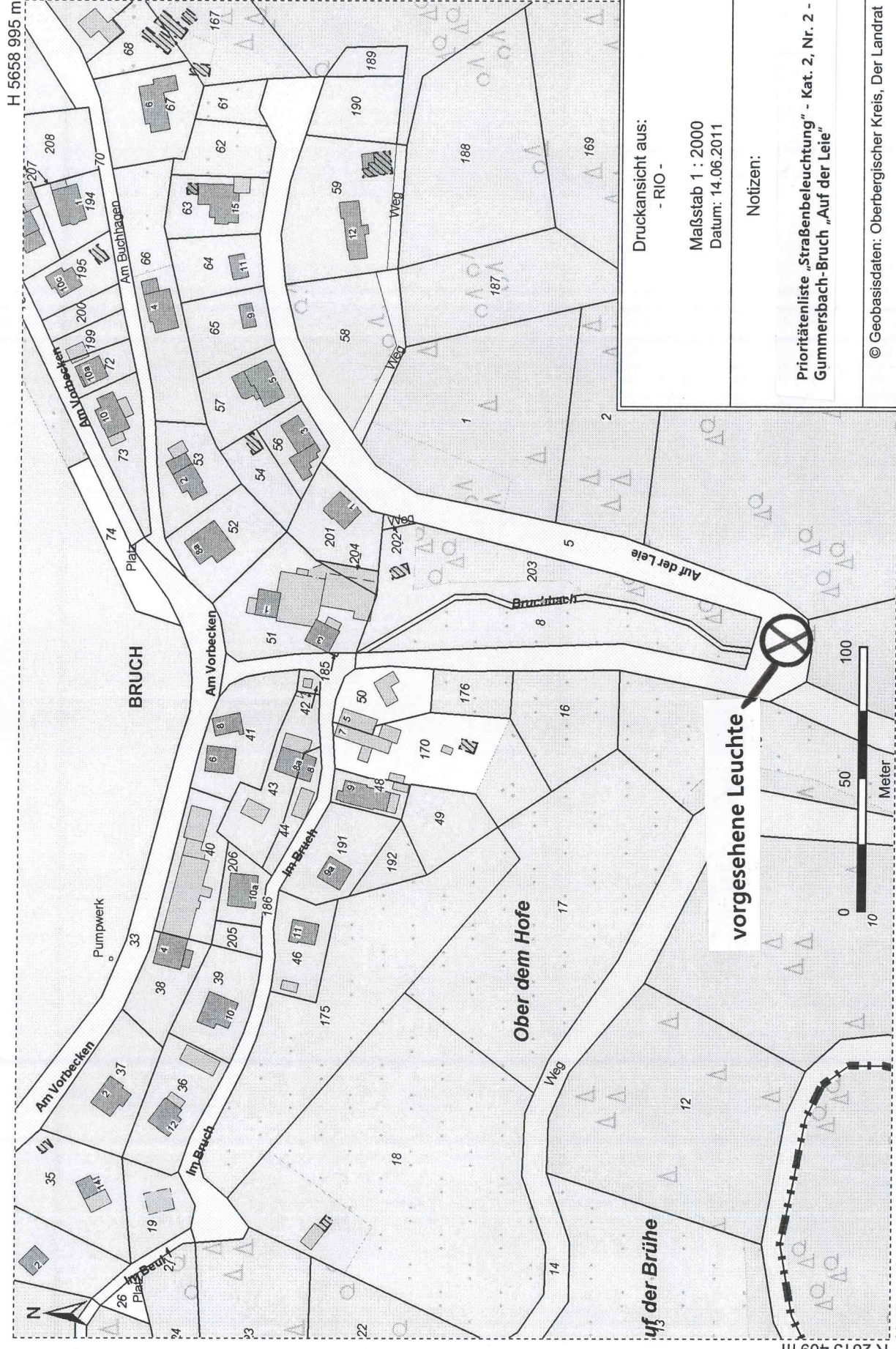
Notizen:

Prioritätenliste „Straßenbeleuchtung“ - Kat. 2, Nr. 1 -
Gummersbach-Grotenbachtteich

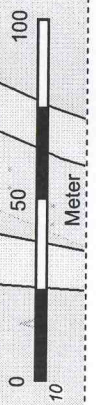
© Geobasisdaten: Oberbergischer Kreis, Der Landrat

R 2615 913 m

H 5658 995 m



vorgesehene Leuchte



R 2615 409 m

H 5658 667 m

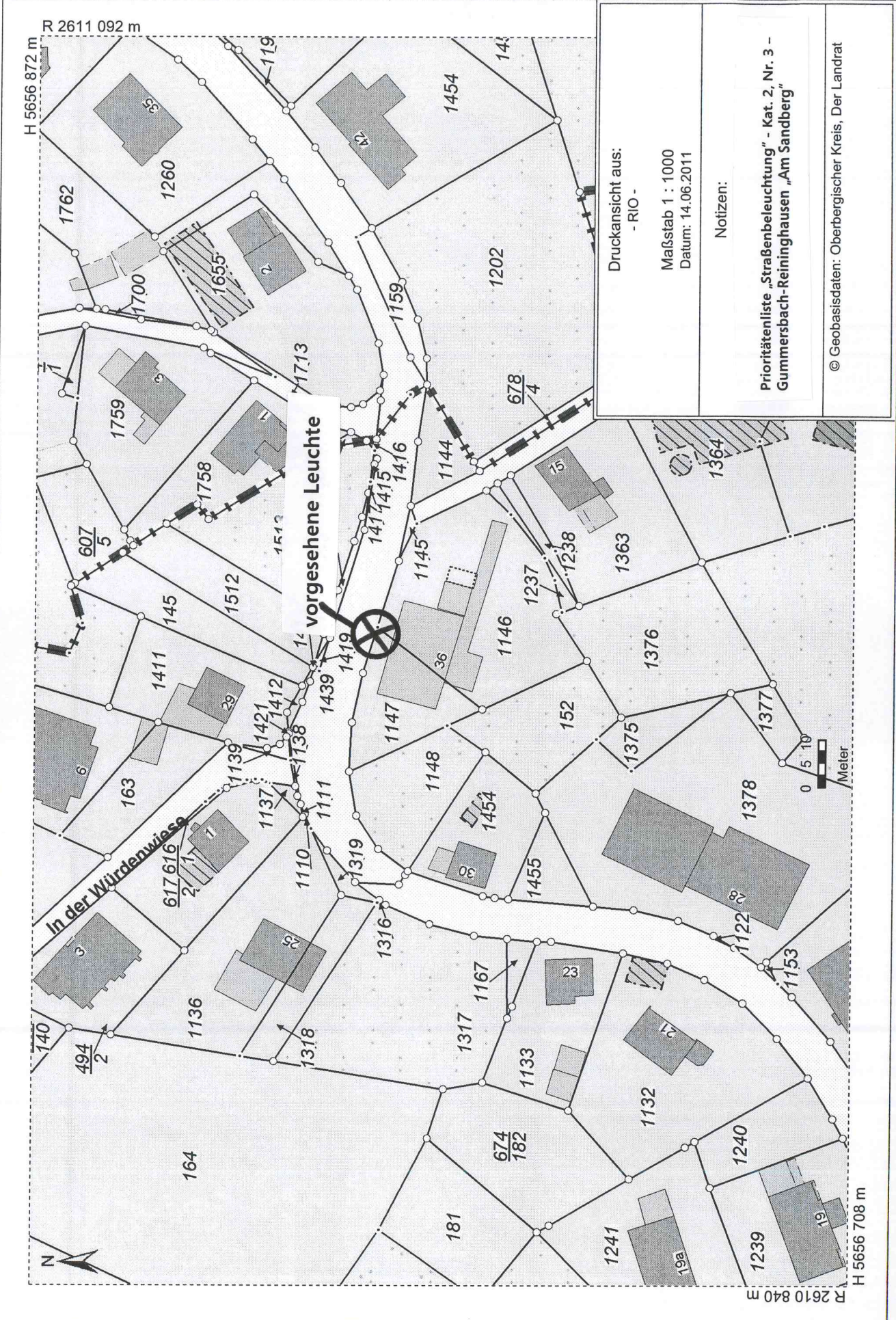
Druckansicht aus:
- RIO -

Maßstab 1 : 2000
Datum: 14.06.2011

Notizen:

Prioritätenliste „Straßenbeleuchtung“ - Kat. 2, Nr. 2 -
Gummersbach-Bruch „Auf der Leie“

© Geobasisdaten: Oberbergischer Kreis, Der Landrat



vorgesehene Leuchte

Druckansicht aus: - RIO -
Maßstab 1 : 1000 Datum: 14.06.2011
Notizen:
Prioritätenliste „Straßenbeleuchtung“ - Kat. 2, Nr. 3 - Gummersbach-Reinighausen „Am Sandberg“
© Geobasisdaten: Oberbergischer Kreis, Der Landrat

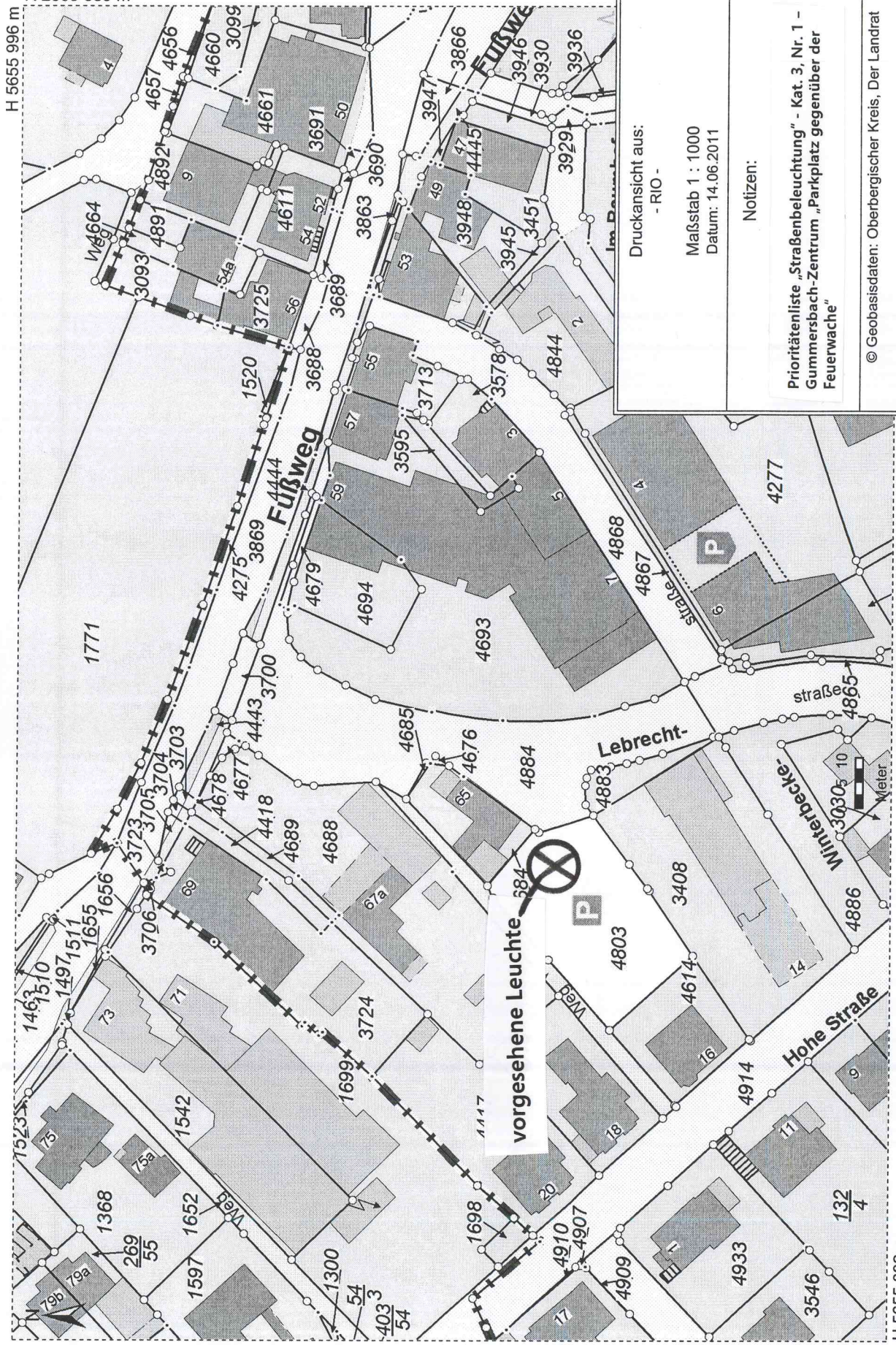
In der Würdenwiese

R 2611 092 m
H 5656 872 m

R 2610 840 m
H 5656 708 m



H 5655 996 m
R 2609 689 m



Druckansicht aus:
- RIO -

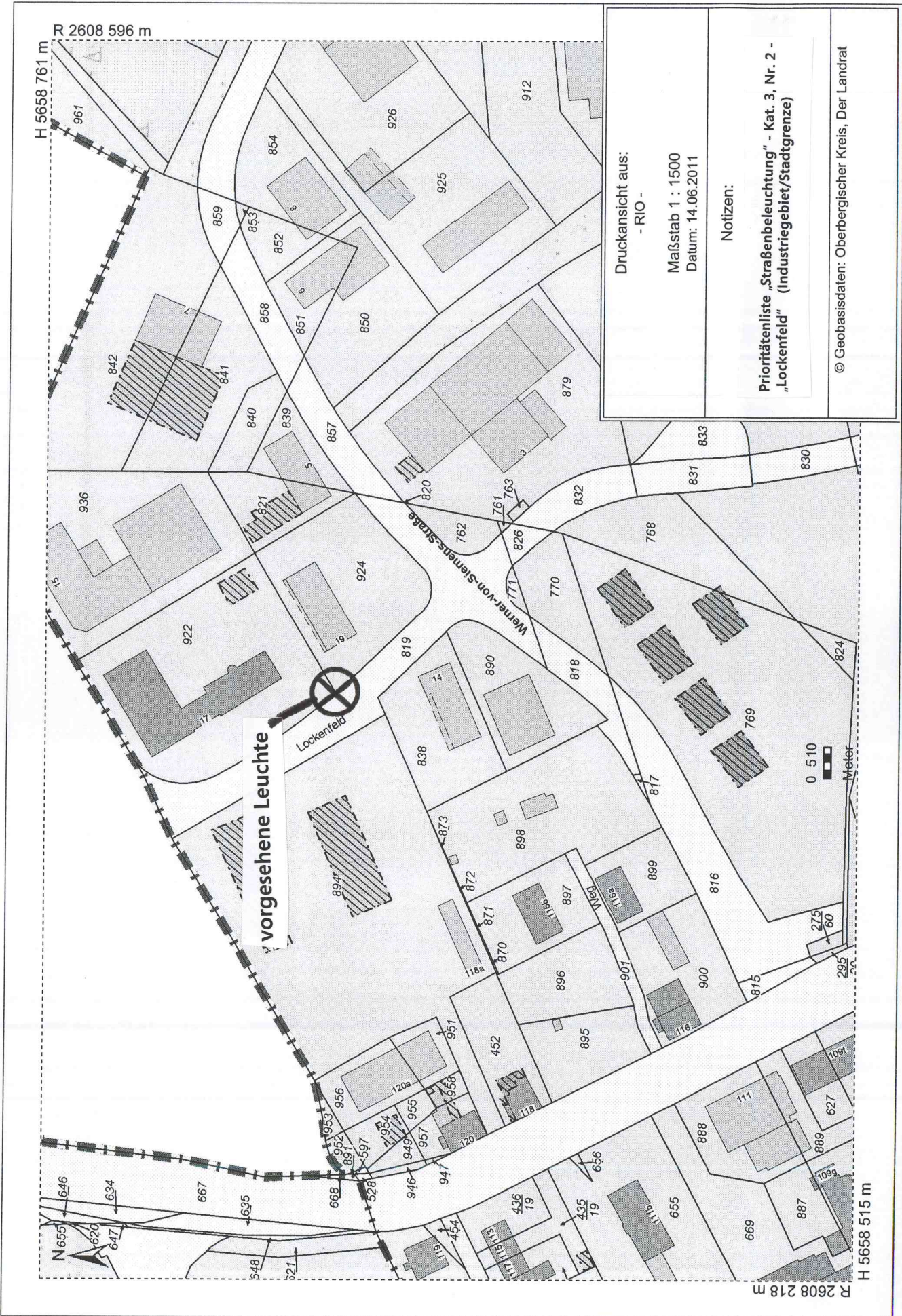
Maßstab 1 : 1000
Datum: 14.06.2011

Notizen:

Prioritätenliste „Straßenbeleuchtung“ - Kat. 3, Nr. 1 -
Gummersbach-Zentrum „Parkplatz gegenüber der
Feuerwache“

© Geobasisdaten: Oberbergischer Kreis, Der Landrat

H 5655 832 m
R 2609 437 m



R 2608 596 m

H 5658 761 m

Druckansicht aus:
- RIO -

Maßstab 1 : 1500
Datum: 14.06.2011

Notizen:

Prioritätenliste „Straßenbeleuchtung“ - Kat. 3, Nr. 2 -
„Lockenfeld“ (Industriegebiet/Stadtgrenze)

© Geobasisdaten: Oberbergischer Kreis, Der Landrat

vorgesehene Leuchte



Lockenfeld



N

R 2608 218 m

H 5658 515 m