




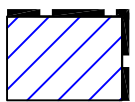
3. Bauweise, Baulinien, Baugrenzen

 neue Baugrenze

 aufzuhebende Festsetzung

15. Sonstige Planzeichen

 Geltungsbereich des Bebauungsplanes Nr. 10

 Geltungsbereich der Änderung des Bebauungsplanes Nr. 10

WA	Reines Wohngebiet
GFZ	0,5 Geschoßflächenzahl
o I	offene Bauweise / Geschoßzahl
43/48°	Dachneigung



GUMMERSBACH
Der Bürgermeister

Titel:	STADT GUMMERSBACH Bebauungsplan Nr. 10, 18. Änderung "Großenbernberger Strasse" (vereinfachte Änderung)		
Katasterstand:	26.06.2009	Maßstab:	1 : 500
Gemarkung:	Gummersbach	Flur:	34
Blatt Nr.:	1	III / FB 9	
gezeichnet	Pektas		
Aufgestellt:	Gummersbach, den 03.11.2009		